



**GRANDES AFFECTATIONS
DU SOL**
Plan d'urbanisme 2019-341
ANNEXE A.
Plan 13.1 - Général

Affectations du sol

- A Agricole
- AD Agricole destructurée
- H Habitation
- Mxt Mixte
- MxtV Mixte villageoise
- C Commerciale
- CT Commerciale de transit
- I Industrielle
- P Publique
- REC Récréative

- Cadastre
- Périmètre d'urbanisation
- Limite municipale
- Hydrographie

Maude Laberge
Mairesse

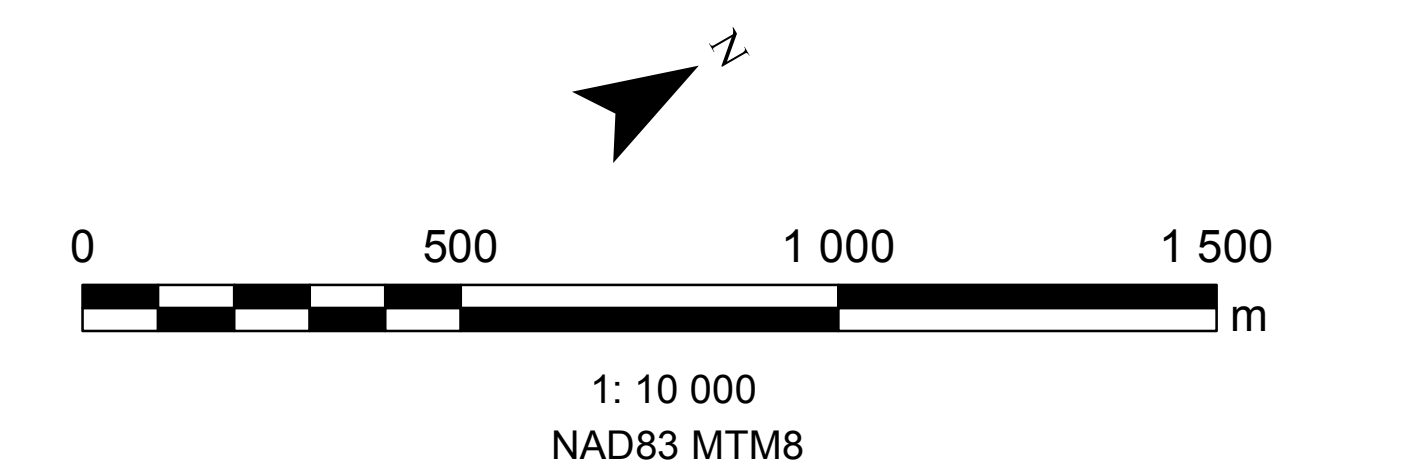
Hélène Hamelin
Directrice générale et
secrétaire-trésorière

Authentifié le:

Date d'adoption : 12 mars 2019

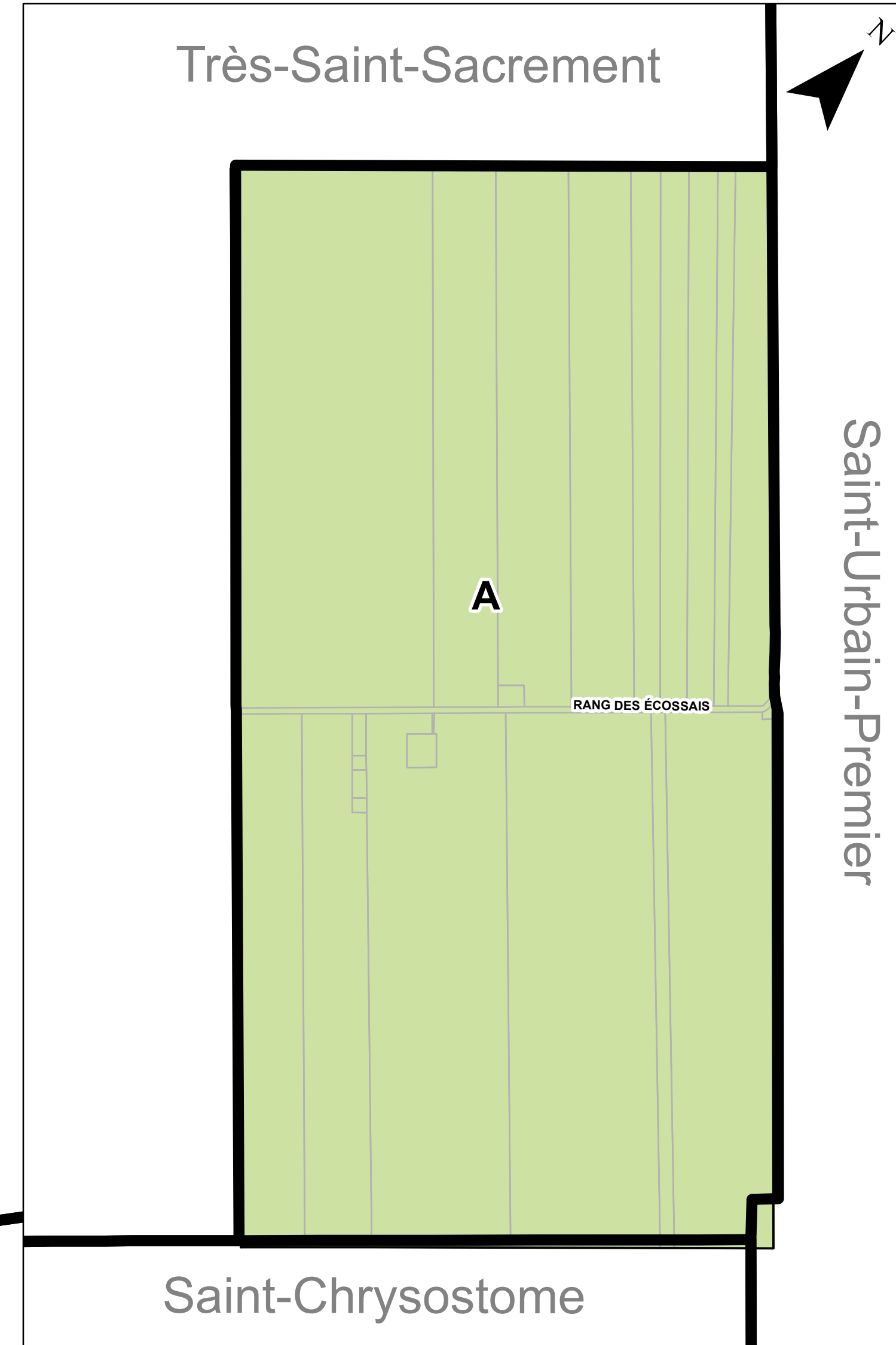
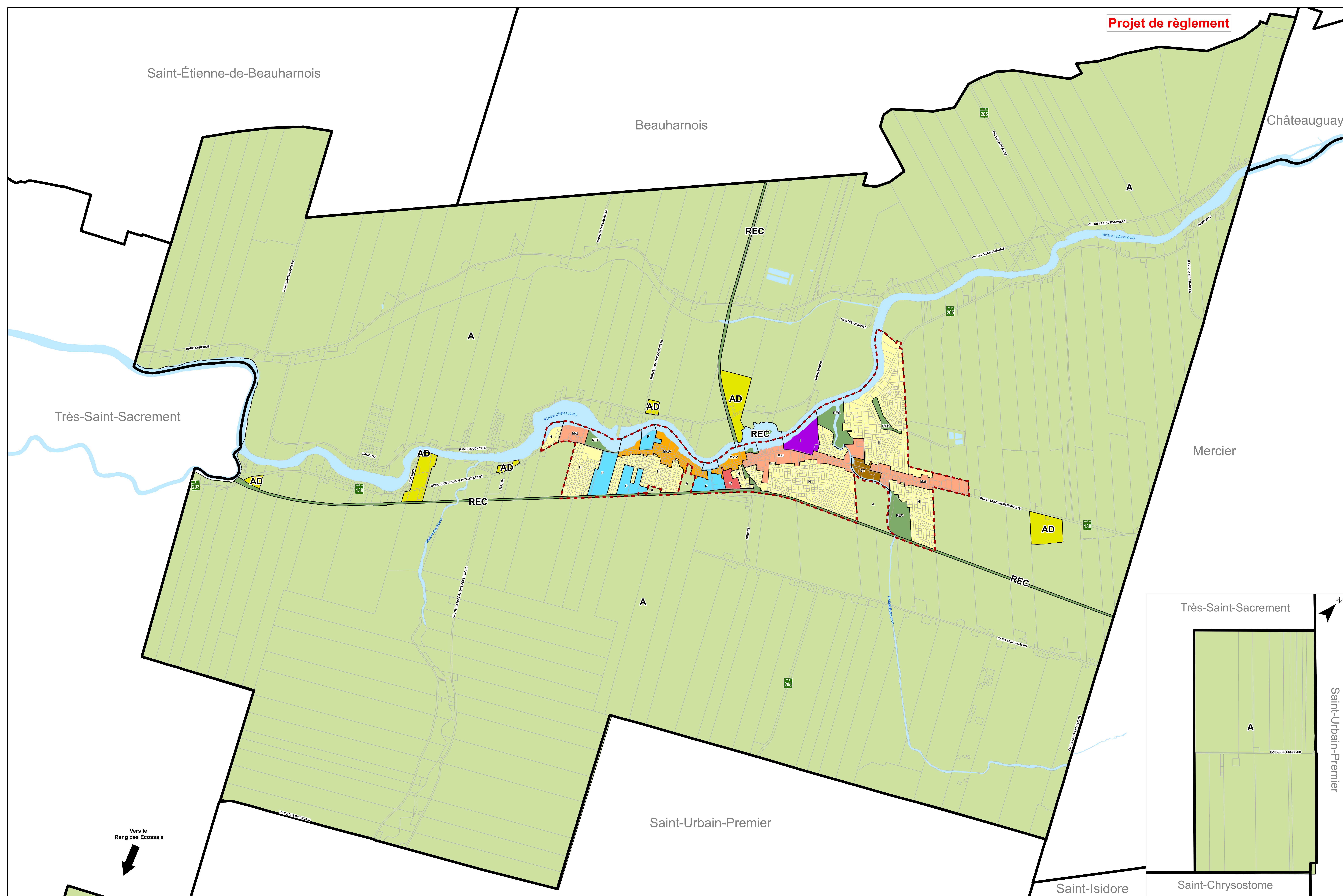
No.	Avis de motion	Entrée en vigueur	Vérfié

Producteur



Dernière mise à jour du plan: 28 février 2019

Sources
Matrice graphique, MRC de Beauharnois-Salaberry, 2018-10-02
Limite de la zone agricole protégée, CPTAQ, 2013



Vers le
Rang des Écosais

Projet de règlement

Saint-Étienne-de-Beauharnois

Beauharnois

Châteauguay

Très-Saint-Sacrement

Mercier

Saint-Urbain-Premier

Saint-Isidore

Saint-Chrysostome